Генеральный план Силинского сельского поселения Ардатовского муниципального района Республики Мордовия

Карта границ населенных пунктов

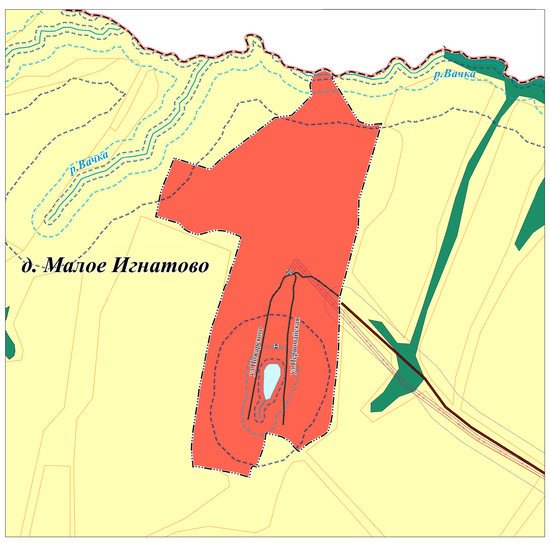

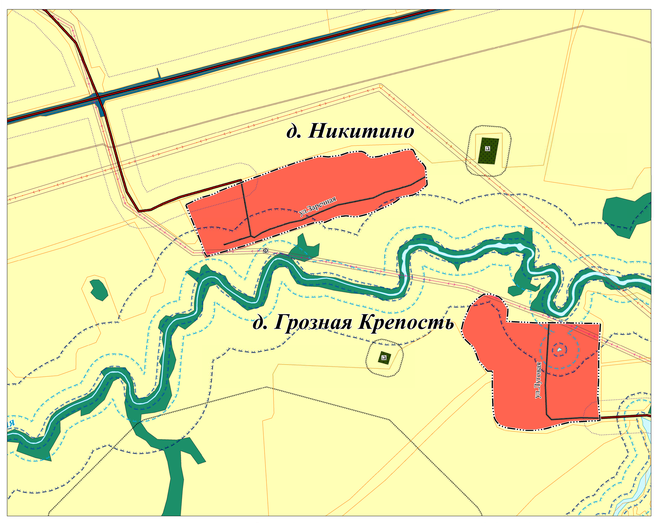

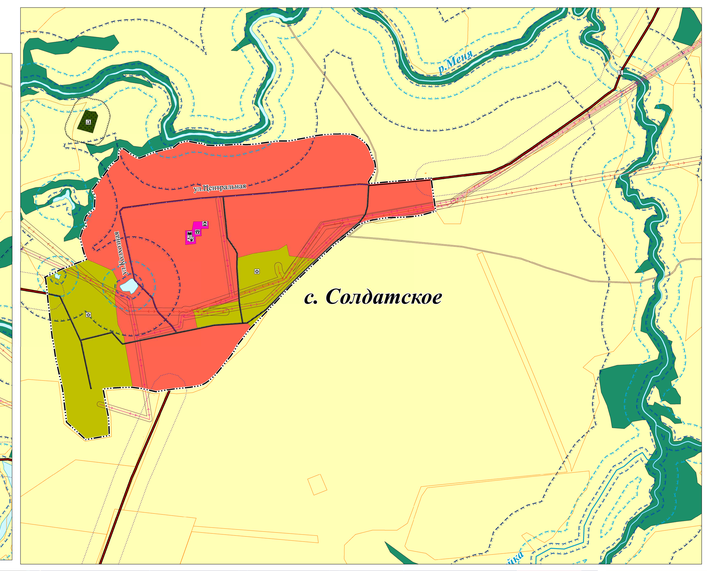

УСЛОВНЫЕ ОБОЗНАЧЕНИЯ

существующие

Границы единиц административно-территориального деления Российской Федерации

- Граница субъекта Российской Федерации
- Граница муниципального района
- Граница сельского поселения
- Граница населенных пунктов
- Граница земельных участков

Поверхностные водные объекты

- Водоток (река, ручей)
- Водоем(Озеро, пруд, обводненный карьер, водохранилище)

Функциональные зоны

- Жилая зона
- Общественно-деловые зоны
- Зоны сельскохозяйственного использования
- Производственная зона сельскохозяйственных предприятий
- Зона кладбищ
- Зона транспортной инфраструктуры

Объекты трубопроводного транспорта и инженерной инфраструктуры

Объекты трубопроводного транспорта и инженерной инфраструктуры

Электрические подстанции

- Трансформаторная подстанция (ТП)
- Линии электропередачи 110 кВ
- Линии электропередачи 10 кВ

Сети электросвязи

- Линия связи

Распределительные трубопроводы для транспортировки газа

- Газопровод распределительный высокого давления
- Газопровод распределительный низкого давления
- Пункт редуцирования газа

Объекты транспортной инфраструктуры

Автомобильные дороги

- Автомобильные дороги местного значения

Улично-дорожная сеть сельского населенного пункта

- Улица в жилой застройке

Зоны с особыми условиями использования территорий

Охранная зона инженерных коммуникаций

- Охранная зона объектов электросетевого хозяйства (вдоль линий электропередачи, вокруг подстанций)
- Охранная зона газопроводов и систем газоснабжения
- Охранная зона линий и сооружений связи

Иные зоны с особыми условиями использования территории

- Санитарно-защитная зона

Иные зоны с особыми условиями использования территории

- Придорожная полоса

Прибрежные защитные полосы

- Прибрежные защитные полосы

Береговые полосы

- Береговая полоса

Водоохранные зоны

- Водоохранная зона

Объекты социальной инфраструктуры, отдыха и туризма, санаторно-курортного назначения

Объекты образования и науки

- Общеобразовательная организация
- Научная организация и ее структурные подразделения

Объекты здравоохранения

- Обособленное структурное подразделение медицинской организации, оказывающей первичную медико-санитарную помощь

Объекты культуры и искусства

- Объект культурно-досугового (клубного) типа

Объекты культурного наследия (ОКН)

- Памятник

Прочие объекты обслуживания

- Объекты торговли, общественного питания

Предприятия промышленности, сельского и лесного хозяйства, объекты утилизации и переработки отходов производства и потребления

Прочие объекты, связанные с производственной деятельностью

- Объект, связанный с производственной деятельностью

Прочие объекты, связанные с производственной деятельностью

- Предприятие растениеводства

Иные объекты федерального значения, регионального значения, местного значения

Места погребения

- Кладбище

Объекты утилизации, обезвреживания, размещения отходов производства и потребления

- Объект утилизации, уничтожения биологических отходов

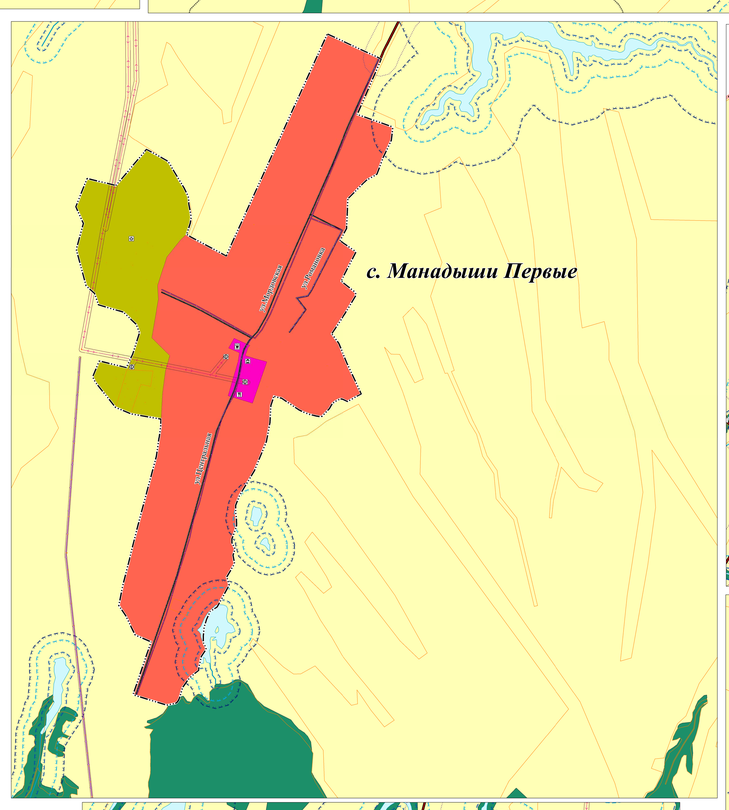

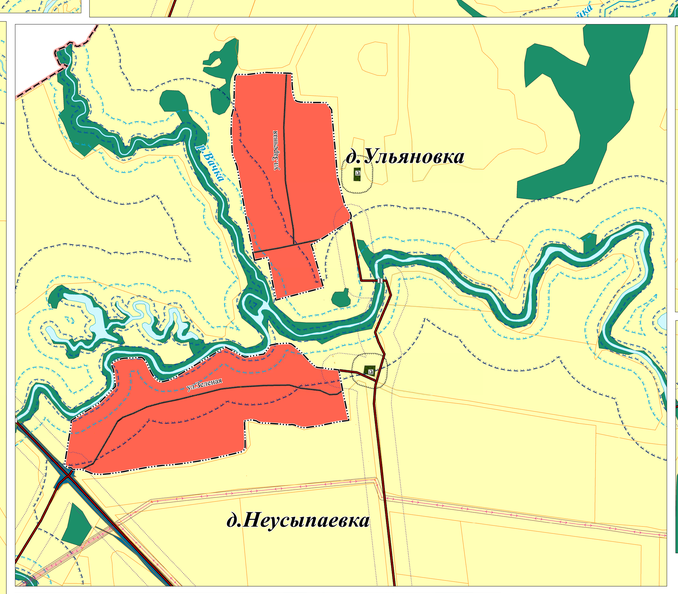

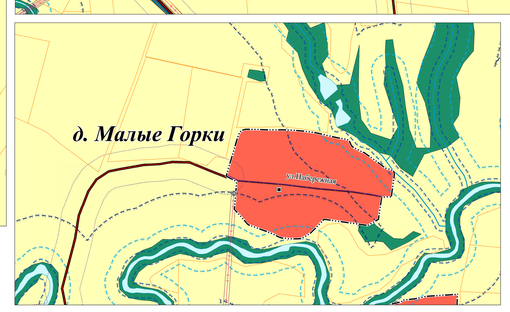

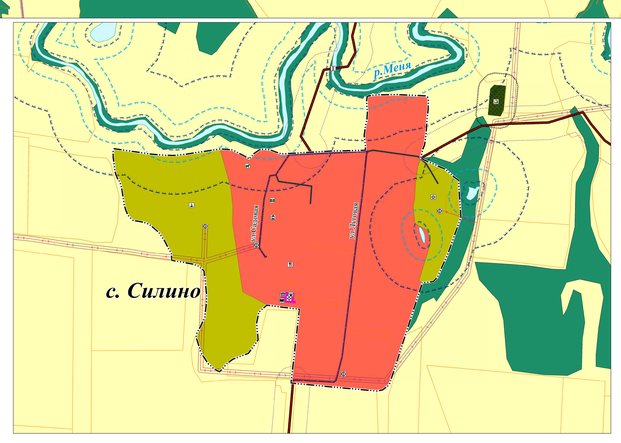

Изм.	Кол.	Лист	N док.	Подпись	Дата	Заказчик: Администрация Силинского сельского поселения Ардатовского муниципального района РМ			
						Генеральный план Силинского сельского поселения Ардатовского муниципального района РМ	Стадия	Лист	Листов
							ПП	1	1
						Карта границ населенных пунктов Силинского сельского поселения Ардатовского муниципального района РМ М 1:10000	АО «РПИЦ «ЭЛЕКТР»		